

AANTAL PARKEERPLAATSEN VRACHTAUTO'S



0
0% van totale aantal
parkeerplaatsen WDO

MELDINGEN WIJKLIJN

2016

-
-%

2017

3
1%

van totale aantal
meldingen WDO



AANTAL WONINGEN



43 (+359 recreatie-
woningen)
15% van totale aantal
woningen

AANTAL INWONERS



99
14% van totale aantal
inwoners

ENERGIEVERBRUIK GAS, 2017



0,28 miljoen m3

ENERGIEVERBRUIK ELEKTRICITEIT, 2017



5,68 miljoen kWh

ENERGIEOPWEKKING ZON, 2017



0,009 miljoen kWh

ENERGIEOPWEKKING WIND, 2017



18,00 miljoen kWh

Factsheet Westelijke Dordtse Oever

Dordtse Kil IV (incl. Willemsdorp)

December 2018

TOTALE OPPERVLAKTE

304 ha
29% van totale WDO
oppervlakt



TOTALE OPPERVLAKTE BEDRIJVENTERREIN

92 ha
18% van totale WDO
oppervlakt bedrijventerreinen



BEDRIJVEN EN VESTIGINGEN

11
1% van totale aantal bedrijfs-
vestigingen WDO



ARBEIDS- PLAATSEN

34
0% van totaal WDO



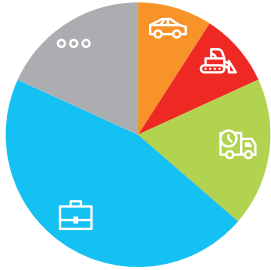
VESTIGINGEN NAAR BRANCHE



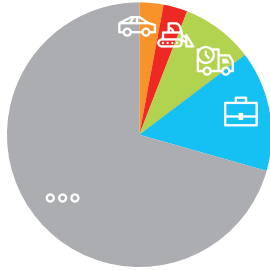
ARBEIDSPLAATSEN NAAR BRANCHE



VESTIGINGEN



ARBEIDSPLAATSEN



ONTWIKKELING ARBEIDSPLAATSEN

2016	2017	2016-2017	%
43	34	-9	-20,9
14.044	13.777	-267	-2

totaal WDO

LEEGSTAND BEDRIJFSRUIMTE 1.1.2018



0 m²
0% van totale
leegstand WDO

LEEGSTAND KANTOORRUIMTE 1.1.2018



0 m²
0% van totale
leegstand WDO

IN GEBRUIK / LEEGSTAND

-% / -%

IN GEBRUIK / LEEGSTAND

-% / -%

WOZ WAARDE 1.1.2017



€26 miljoen
3% van totale WOZ
waarde WDO

OPBRENGST WOZ WAARDE PER JAAR



€0,03 miljoen
1% van totale opbrengst
WOZ waarde WDO

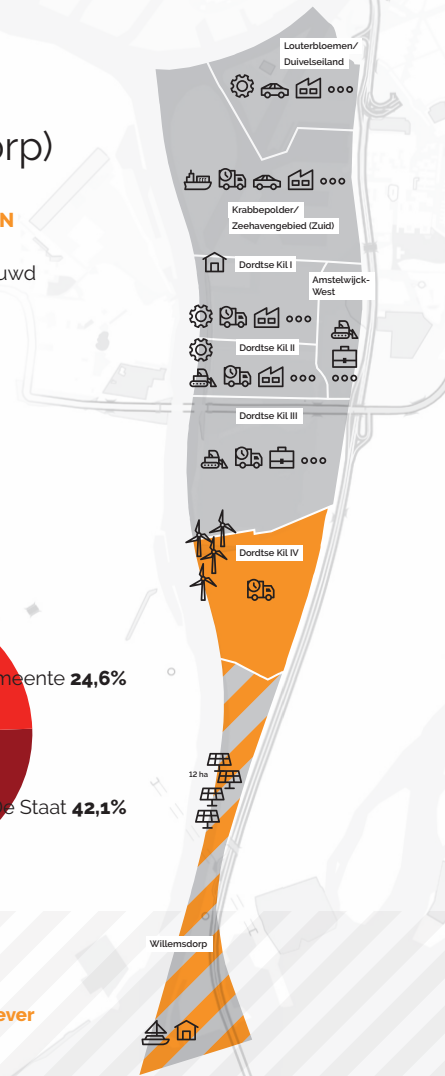
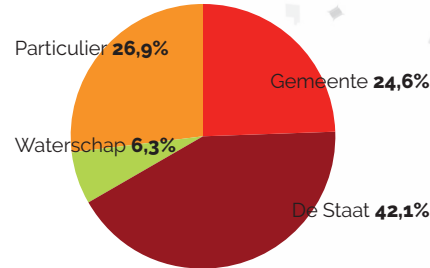
Dordtse Kil IV (incl. Willemsdorp)

FUNCTIONELE VERHOUDINGEN

38,9% water / 61,1% grond
0,9% bebouwd / 99,1% onbebouwd
39,9% agrarisch

423 kadastrale percelen
41 gemeente eigendom
1 belast met erfpacht
310 particulier

VERHOUDING EIGENDOM EN OPPERVLAKTE



Factsheet Westelijke Dordtse Oever
Dordtse Kil IV (incl. Willemsdorp)